Vías para el desarrollo y la educación

Municipio de:

FRONTINO

Ejes estratégicos:
Medellín - Puente Aurra - Santa Fe de Antioquia - El Tigre - El Tres - Arboletes

Distancia hacia Medellín: 137,1 km

Tiempo estimado hacia Medellín:
3 horas

PRINCIPALES ACTIVIDADES ECONÓMICAS ASOCIADAS A LA RED VIAL TERCIARIA

- Caña Panelera 55,4 km
- Ganado 37,0 km
- Arroz 34,8 km
- Oro 11,0 km
- Café 1,7 km
- Aves 1,1 km

141,0 km de vías terciarias

VEREDAS MÁS PRODUCTORAS A NIVEL MUNICIPAL

Fuente: Secretaría de Agricultura

Café
-Corregimiento Nutibara
-La Herradura
-Musinga
-Naboga
-Pontón

Caña Panelera
-Corregimiento Nutibara

Maíz
-Curadientes
-La Cabaña
-Loma de los Indios
-Naboga
-Pontón

Cacao
-Fuemia
-La Cabaña
-Monos
-Murindó
-San Andrés

Arroz
-Corregimiento de Murrí

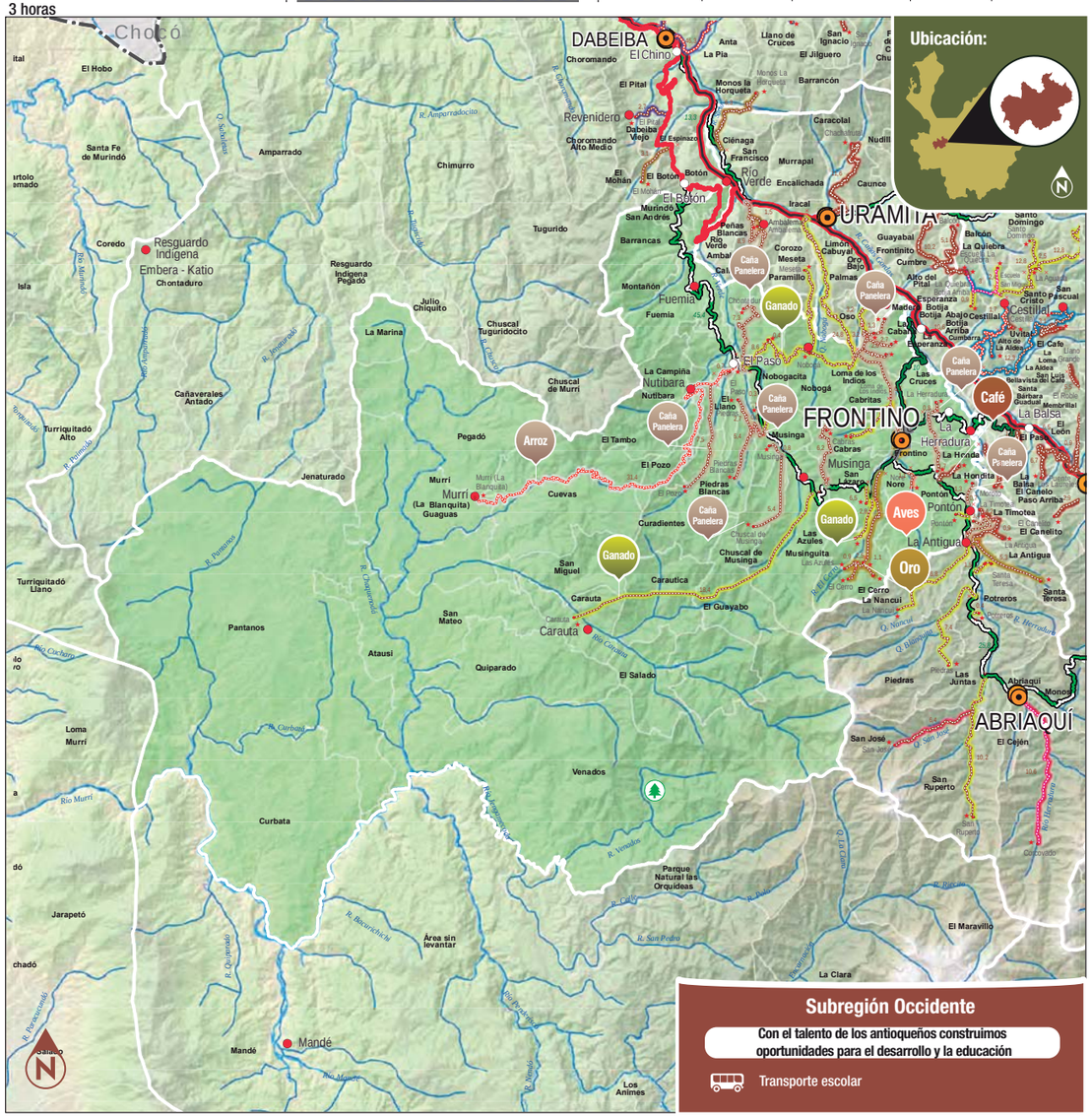

Longitud vías terciarias: 141 km
Área del municipio: 1.263 km
Número de centros poblados: 4
Número de corregimientos: 4
Número de veredas *: 61
Altitud de la cabecera municipal: 1.350 msnm
Población 2015: 16.615 habitantes
Población rural: 9.674
Población urbana: 6.941

- Cabecera Municipal
- Centros poblados
- Sitios de interés
- Pavimentada
- No pavimentada
- Inicio de vía
- Final de vía
- Red vial primaria, concesionada o administrada
- Red vial secundaria a cargo del Departamento
- Red vial terciaria a cargo de INVIAS
- Red vial terciaria a cargo del Departamento
- Red vial terciaria a cargo del Municipio
- Autopistas para la prosperidad

Antioquia la más educada
Cuando no se pierde un peso se puede

Accesibilidad rural

Zoom Subregión Occidente

Tiempo de viaje de cada vereda a su cabecera

- Cabecera Municipal
- Límite Municipal
- Límite Veredal
- Sin información
- Menos de 1 minuto
- Menos de 15 minutos
- Entre 15 - 30 minutos
- Entre 30 - 45 minutos
- Entre 45 mintuos -1 hora
- Entre 1 - 1/2 horas
- Entre 2 - 3 horas
- Entre 3 - 4 horas
- Entre 4 - 5 horas
- Entre 5 - 6 horas
- Más de 6 horas

Tiempo estimado por las vías en transporte motorizado

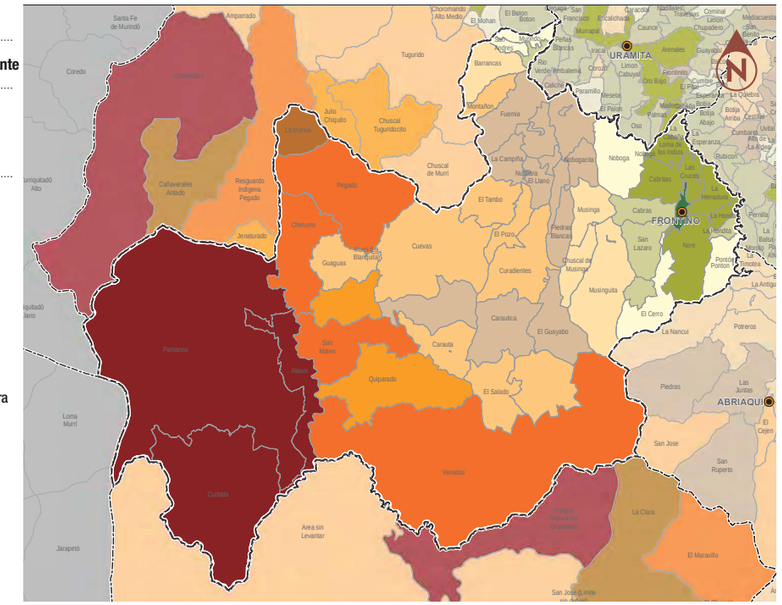

Vista aérea del Municipio de Frontino / Foto: Gobernación de Antioquia.

TIEMPO PROMEDIO DE LAS VEREDAS A:

- A su Cabecera Municipal: 1 hr 50 min
- La universidad más cercana: 1 hr 50 min
- Al parque Educativo más cercano: 1 hr 40 min
- Al centro de Atención Médica más cercano: 1 hr 40 min

Tiempo de viaje de cada vereda a su cabecera municipal

Atausi	6,1	horas
Barrancas	1,7	horas
Cabras	20	min
Cabritas	10	min
Carauta	1,8	horas
Carautica	1,2	horas
Chimurro	4,3	horas
Chontaduro	3,9	horas
Chuscal de Musinga	1,0	horas
Cuevas	2,3	horas
Curadientes	1,5	horas
Curbata	7,9	horas
El Cerro	30	min
El Guayabo	1,0	horas
El Llano	1,2	horas
El Paso	1,1	horas
El Pozo	1,7	horas
El Salado	2,9	horas
El Tambo	2,5	horas
Fuemia	1,4	horas
Guaguas	2,7	horas
La Cabana	30	min
La Campina	1,2	horas
La Clara	2,6	horas
La Herradura	10	min
La Honda	15	min
La Hondita	30	min
La Marina	6,0	horas
Las Azules	20	min
Las Cruces	10	min
Loma de los Indios	15	min
Monos	1,2	horas
Montanon	2,3	horas
Murindo	1,9	horas
Murri (La Blanquita)	2,9	horas
Musinga	50	min
Musinguita	50	min
Noboga	30	min
Nobogacita	1,0	horas
Nore	10	min
Nutibara	1,2	horas
Pantanos	7,3	horas
Pegado	4,4	horas
Piedras	1,1	horas
Piedras Blancas	1,1	horas
Ponton	35	min
Quiparado	3,0	horas
Rio Verde	1,5	horas
San Andres	1,8	horas
San Lazaro	20	min
San Mateo	4,8	horas
San Miguel	1,5	horas
Venados	4,4	horas

Fuente: Mapa Veredal Digital de Antioquia 2006

NIVEL DE INTENSIDAD DE USO DE CADA VÍA POR PRODUCTO PRINCIPAL

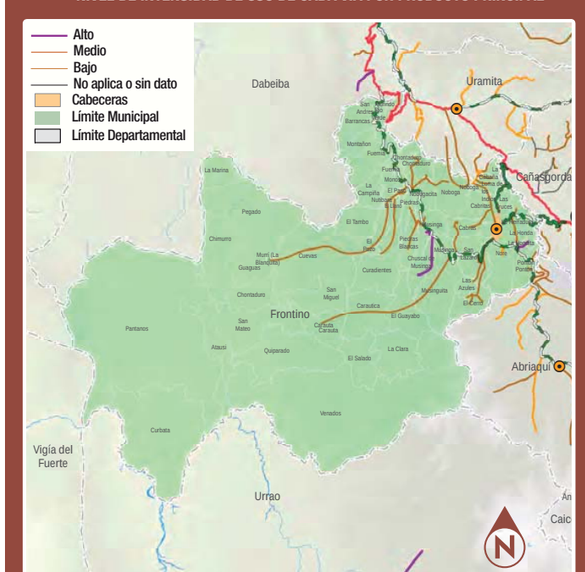

Clasifica las vías en alto, medio y bajo de acuerdo a la cantidad de carga transportada del principal producto (toneladas).

COSTOS DE TRANSPORTE AL PRODUCTOR ENTRE LA VEREDA Y EL PRIMER CENTRO DE COMERCIALIZACIÓN/DISTRIBUCIÓN

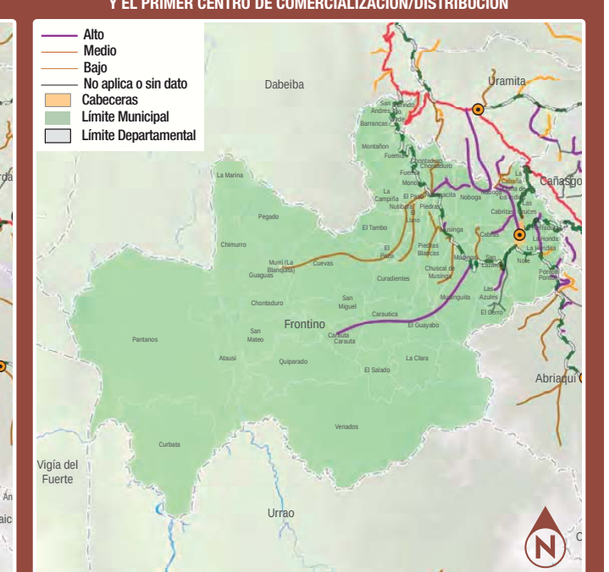

Clasifica las vías en alto, medio y bajo de acuerdo a los costos de transporte del principal producto ($/km).